



**Nombre:**  
Los Barruecos


**Figura de Protección:**  
Monumento Natural

**Superficie:**  
319 has.


**Altitud:**  
370-390 m. sobre el nivel del mar

**Términos municipales:**  
Malpartida de Cáceres (Cáceres)


**Accesos:**  
A 14 km. de Cáceres (N-521) por Malpartida de Cáceres



1 Peña la Tortuga



2 Tumba antropomorfa



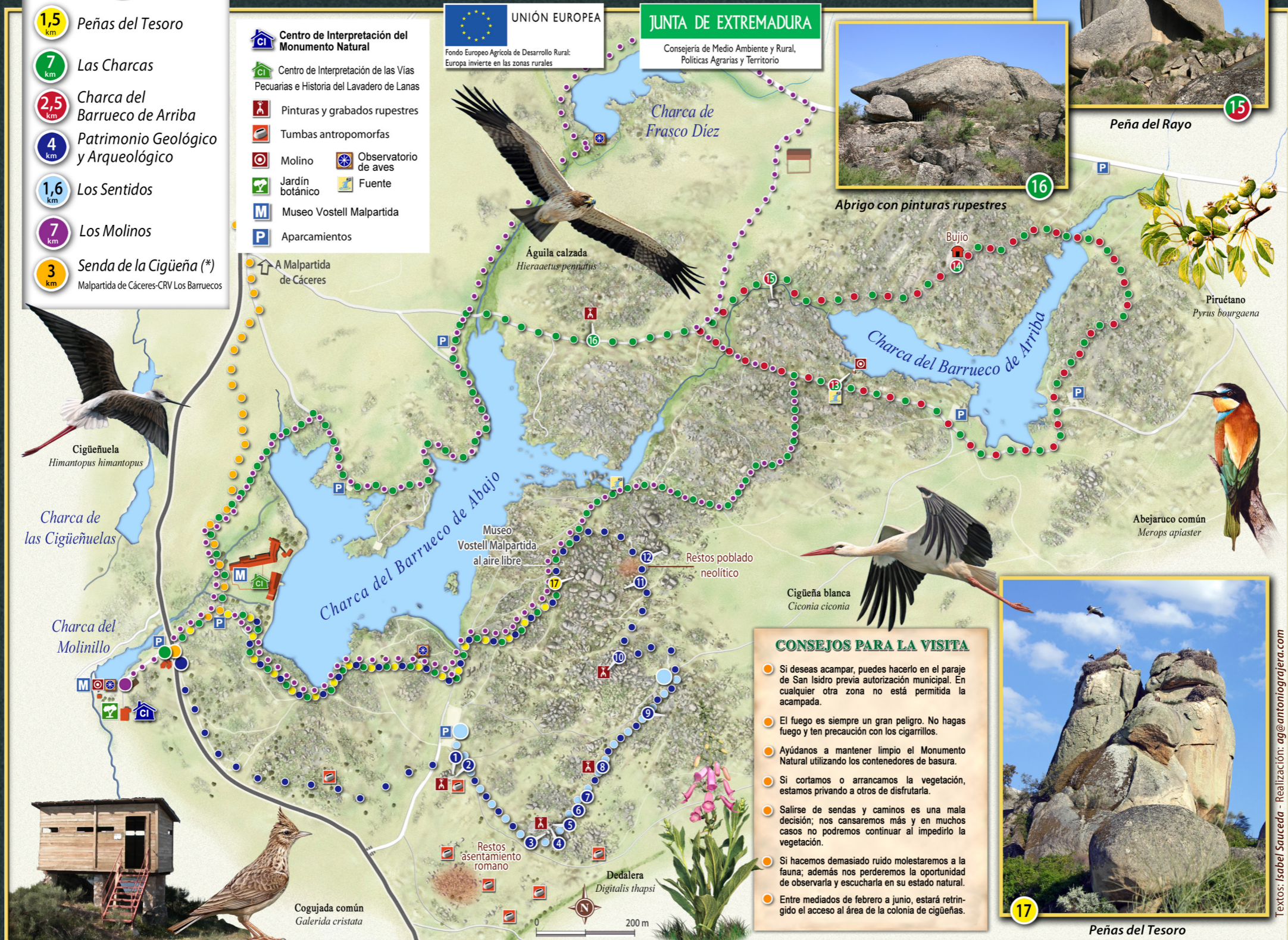
3 Peña la Seta

- Rutas**
- 1,5 km Peñas del Tesoro
  - 7 km Las Charcas
  - 2,5 km Charca del Barrueco de Arriba
  - 4 km Patrimonio Geológico y Arqueológico
  - 1,6 km Los Sentidos
  - 7 km Los Molinos
  - 3 km Senda de la Cigüeña (\*)  
Malpartida de Cáceres-CRV Los Barruecos

- Centro de Interpretación del Monumento Natural
- Centro de Interpretación de las Vías Pecuarias e Historia del Lavadero de Lanas
- Pinturas y grabados rupestres
- Tumbas antropomorfas
- Molino
- Observatorio de aves
- Jardín botánico
- Fuente
- Museo Vostell Malpartida
- Aparcamientos

UNIÓN EUROPEA  
Fondo Europeo Agrícola de Desarrollo Rural:  
Europa invierte en las zonas rurales

JUNTA DE EXTREMADURA  
Consejería de Medio Ambiente y Rural,  
Políticas Agrarias y Territorio



**CONSEJOS PARA LA VISITA**


- Si deseas acampar, puedes hacerlo en el paraje de San Isidro previa autorización municipal. En cualquier otra zona no está permitida la acampada.
- El fuego es siempre un gran peligro. No hagas fuego y ten precaución con los cigarrillos.
- Ayúdanos a mantener limpio el Monumento Natural utilizando los contenedores de basura.
- Si cortamos o arrancamos la vegetación, estamos privando a otros de disfrutarla.
- Salirse de sendas y caminos es una mala decisión; nos cansaremos más y en muchos casos no podremos continuar al impedirlo la vegetación.
- Si hacemos demasiado ruido molestaremos a la fauna; además nos perderemos la oportunidad de observarla y escucharla en su estado natural.
- Entre mediados de febrero a junio, estará retringido el acceso al área de la colonia de cigüeñas.




14 Bujío




13 Molino de la Charca del Barrueco de Arriba




12 La Bomba



11 El Bolo




17 Peñas del Tesoro




4 Grabados rupestres




5 Peña el Caracol




6 Peña caballera



7 Peña la Horca



8 Abriga con pinturas rupestres



9 Peña el Tiburón



10 Abriga con pinturas rupestres

Textos: Isabel Saucedo - Realización: ag@antoniograjera.com

